




TUMAČ PLANSKOG ZNAKOVLJA


[OB-1-1] Obuhvat prostornog plana




[OB-1-1-3001] Obuhvat prostornog plana


[IS-3-1] Nafta i plin

 [IS-3-1-1301] Plinovod državnog značaja uključivo terminal, prihvatno-otpremna i/ili mjerno-regulacijska (redukcijska) stanica tehnološki povezana s tim cjevovodom

 [IS-3-1-1302] Plinovod državnog značaja uključivo terminal, prihvatno-otpremna i/ili mjerno-regulacijska (redukcijska) stanica tehnološki povezana s tim cjevovodom - planirano

 [IS-3-1-3304] Plinovod s pripadajućim građevinama i uređajima - planirano

[IS-3-2] Elektroenergetika


 **400** [IS-3-2-1001] (400) Dalekovod 400 kV s pripadajućim građevinama i uređajima



[IS-3-2-2102] (HE) Hidroelektrana područnog (regionalnog) značaja - planirano



[IS-3-2-3014] (TS) Transformatorsko i/ili rasklopno postrojenje - planirano


 **400** [IS-3-2-1002] (400) Dalekovod 400 kV s pripadajućim građevinama i uređajima - planirano



[IS-3-2-2302] (OI) Elektrana na obnovljive izvore energije područnog (regionalnog) značaja - planirano




[IS-3-2-3201] (E) Elektrana lokalnog značaja

 **220** [IS-3-2-1003] (220) Dalekovod 220 kV s pripadajućim građevinama i uređajima


[IS-3-2-3007] Vod srednjenaponske mreže s pripadajućim građevinama i uređajima (10(20) kV)



[IS-3-2-3202] (E) Elektrana lokalnog značaja - planirano

 [IS-3-2-1102] (HE) Hidroelektrana državnog značaja - planirano

[IS-3-2-3008] Vod srednjenaponske mreže s pripadajućim građevinama i uređajima (10(20) kV) - planirano

 **35 kV** [IS-3-2-2003] (35 kV) Dalekovod 35 kV s pripadajućim građevinama i uređajima



[IS-3-2-3013] (TS) Transformatorsko i/ili rasklopno postrojenje

REPUBLICA HRVATSKA PRIMORSKO-GORANSKA ŽUPANIJA, OPĆINA JELENJE	
Naziv prostornog plana: Prostorni plan uređenja Općine Jelenje	
Naziv kartografskog prikaza prostornog plana: 2.3. Energetski sustav	Mjerilo prikaza: 1:25000
Vrsta postupka: Postupak izrade i donošenja izmjene i dopune prostornog plana	
Faza izrade plana: Prijedlog prostornog plana za javnu raspravu	Oznaka revizije plana:
Odluka o izradi prostornog plana: Odluka o izradi izmjene i dopune Prostornog plana uređenja Općine Jelenje (Službene novine Općine Jelenje broj 73/2024, 82/2025)	
Javna rasprava: Javna rasprava provodi se od 24.11.2025. do zaključno s danom 02.12.2025.	
Javni uvid: od 24.11.2025. godine do 02.12.2025. godine, na lokaciji: Zgrada Općine, Općinska vijećnica, 1. kat., Dražičkih boraca 64, Dražice, radnim danom od 9:00 do 14:00 sati	Javno izlaganje: dana 27.11.2025. godine, na lokaciji: Zgrada Općine, Općinska vijećnica, 1. kat., Dražičkih boraca 64, Dražice, 17:00 sati
Nositelj izrade prostornog plana: Primorsko-goranska županija, Općina Jelenje Jedinstveni upravni odjel	Odgovorna osoba nositelja izrade: PROČELNICA Martina Perhat mag.iur.
Tijelo koje donosi prostorni plan: Primorsko-goranska županija, Općina Jelenje Općinsko vijeće	Predsjednik tijela koje donosi prostorni plan: PREDSJEDNICA OPĆINSKOG VIJEĆA Izabela Nemaz
Stručni izrađivač prostornog plana: PLANOPOLIS d.o.o. Rijeka, Ciottina 16 OIB: 95829573574	Odgovorna osoba stručnog izrađivača: DIREKTORICA Sanja Turk dipl.ing.arh.
	Odgovorni voditelj izrade: Vana Rodin Kružić mag.ing.arch.
Stručni tim: Vana Rodin Kružić, mag.ing.arch. Sanja Turk, univ.dipl.inž.arh. Anja Maglica, mag.ing.aedif. Boris Cimaš, dipl.ing.arh.	

Naziv prostornog plana:

Prostorni plan uređenja Općine Jelenje

Naziv kartografskog prikaza prostornog plana:

2.3. Energetski sustav

Mjerilo prikaza:

1:25000

Vrsta postupka:

Postupak izrade i donošenja izmjene i dopune prostornog plana

Faza izrade plana:

Prijedlog prostornog plana za javnu raspravu

Oznaka revizije plana:

Prostor za digitalni potpis

Odgovorna osoba nositelja izrade:

PROČELNICA

Martina Perhat mag.iur.

Odgovorna osoba stručnog izrađivača:

DIREKTORICA

Sanja Turk dipl.ing.arch.

Odgovorni voditelj izrade:

Vana Rodin Kružić mag.ing.arch.